


TEGNFORKLARING

PBL § 25 REGULERINGSMÅL

BYGGEOMRÅDER

(PBL § 25 1.ledd nr.1)

 Område for boliger (U=0,1-0,15)

OFFENTLIGE TRAFIKKOMRÅDER

(PBL § 25 1.ledd nr.3)


 Kjøreveg

 Gangveg, fortau

 Parkeringsplasser

OFFENTLIGE FRIOMRÅDER

(PBL § 25 1.ledd nr.4)

 Park,turveg


FAREOMRÅDER


(PBL § 25 1.ledd nr.5)


 Flomfarlig areal


STREKSYSMBOLER MV.


 Planens begrensning


 Formålsgrense

 Byggegrense


 Regulert tomtegrense


 Regulert senterlinje vei


 Frisiktslinje i vegkryss

 Grense for fareområde

 Regulert kant kjørebane

 Regulert parkeringsfelt

 Målelinje/Avstandslinje

 Omriss av eksisterende bebyggelse som inngår i planen

Abc Påskrift feltnavn

Abc Påskrift bredde

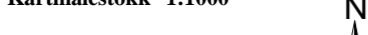
Abc Påskrift radius

Kartgrunnlag i M: 1:1 000

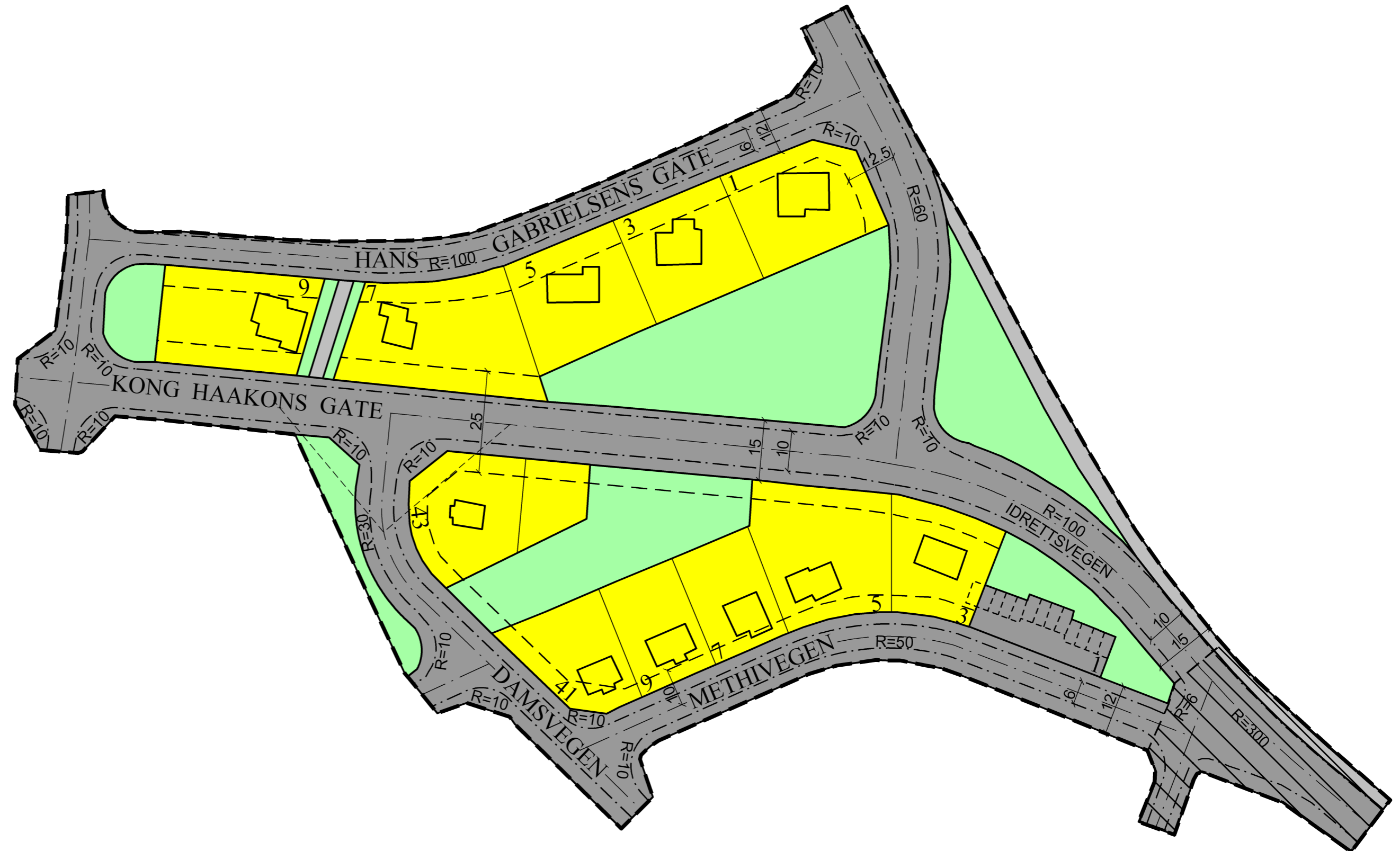
Plandata er digitalisert fra manuskart i M: 1: 1 000

Ekvidistanse m

Kartmålestokk 1:1000



N



Vadsø
kommune

REGULERINGSPLAN KONG HAAKONS GT.- IDRETTSVEIEN

MED TILHØRENDE REGULERINGSBESTEMMELSER

Kartblad:

Revisjon	DATO	SIGN.
Tidligere skisse (alt.2) opptegnet	aug. -75	L.S.
SAKSBEHANDLING IFLG. PLAN- OG BYGNINGSLOVEN	DATO	
BYGNINGSRÅDETS VEDTAK	16.10.75	
Kommunestyrets vedtak:	04.12.75	
PLANEN UTARBEIDET AV:	PLANNR.	TEGNNR.
VADSØ KOMMUNE - TEKNISK ETAT		SAKSBEH.